

OSKAVA

MOSTKOV

NEMŘLOV

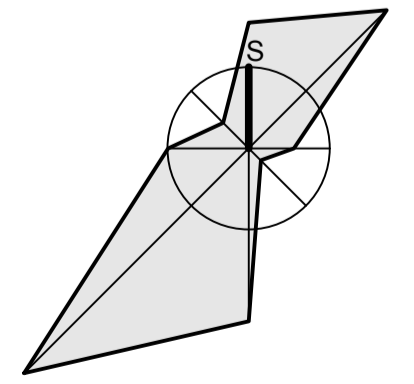
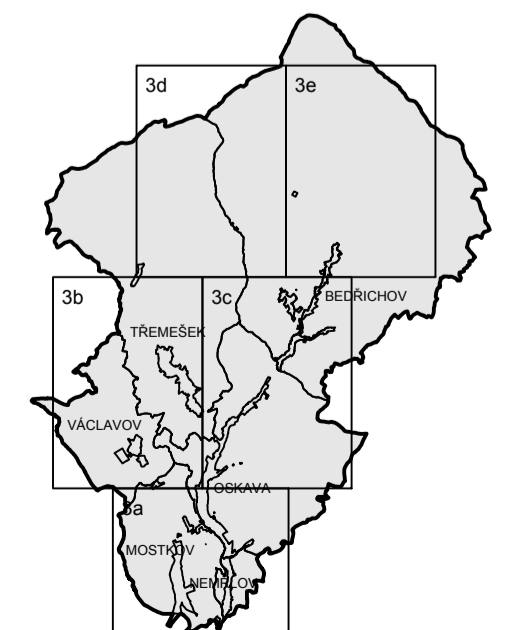
- HRANICE ŘEŠENÉHO ÚZEMÍ
- HRANICE KATASTRÁLNÍCH ÚZEMÍ
- ZASTAVĚNÉ ÚZEMÍ
- Z33 HRANICE ZASTAVITELNÝCH PLOCH S OZNAČENÍM
- P8 HRANICE PLOCH PŘESTAVBY S OZNAČENÍM
- PLOCHA KORIDORU PRO VEDENÍ VVN 400KV - DLE ZUR
- ★ OZNAČENÍ PLOCH VPS A VPO

KONCEPCE DOPRAVNÍ A TECHNICKÉ INFRASTRUKTURY

STABILIZOVANÉ	PLOCHY ZMĚN	LOŽNÍK REZERVY	
<span style="border: 1px solid red; display: inline-block; width: 15px; height: 10px;"></span>			SILNICE I/11
<span style="border: 1px solid orange; display: inline-block; width: 15px; height: 10px;"></span>			SILNICE III TŘÍDY
<span style="border: 1px solid yellow; display: inline-block; width: 15px; height: 10px;"></span>			MÍSTNÍ KOMUNIKACE – SBĚRNÉ
<span style="border: 1px solid grey; display: inline-block; width: 15px; height: 10px;"></span>			ÚČELOVÉ KOMUNIKACE
<span style="color: green; font-size: 1.2em;">●</span>			AUTOBUSOVÁ ZASTÁVKA
<span style="border: 1px dashed yellow; display: inline-block; width: 15px; height: 10px;"></span>			HLAVNÍ CYKLOTRASY
<span style="border: 1px dashed orange; display: inline-block; width: 15px; height: 10px;"></span>			HLAVNÍ PĚŠÍ TRASY
<span style="border: 1px dashed red; display: inline-block; width: 15px; height: 10px;"></span>			OCHRANNÉ PÁSMA DOPRAVNÍCH TRAS - SILNIČNÍ DOPRAVA
<span style="border: 1px dashed blue; display: inline-block; width: 15px; height: 10px;"></span>			ROZHLEDOVÉ TROJÚHELNÍKY
<span style="border: 1px dashed purple; display: inline-block; width: 15px; height: 10px;"></span>			IZOFONY 50 dBA
<span style="border: 1px dashed green; display: inline-block; width: 15px; height: 10px;"></span>			IZOCHRONY - HRANICE ROVNÉ ČASOVÉ DOSTUPNOSTI
<span style="border: 1px dashed blue; display: inline-block; width: 15px; height: 10px;"></span>			KAPACITA STATICKÉ DOPRAVY
<span style="border: 1px dashed grey; display: inline-block; width: 15px; height: 10px;"></span>			POPIS KOMUNIKACÍ
<span style="border: 1px dashed red; display: inline-block; width: 15px; height: 10px;"></span>			NADZEMNÍ ELEKTRICKÁ VEDENÍ 22 KV
<span style="border: 1px dashed orange; display: inline-block; width: 15px; height: 10px;"></span>			NADZEMNÍ ELEKTRICKÁ VEDENÍ 110 KV
<span style="border: 1px dashed yellow; display: inline-block; width: 15px; height: 10px;"></span>			OSA KORIDORU PRO VEDENÍ VVN 400KV - DLE ZUR
<span style="border: 1px dashed grey; display: inline-block; width: 15px; height: 10px;"></span>			OCHRANNÉ PÁSMA EL. VEDENÍ A TRAFOSTANIC
<span style="color: red; font-size: 1.2em;">▲</span>			OBJEKT VYSÍLAČE, RADIORELEOVÁ STANICE
<span style="border: 1px dashed blue; display: inline-block; width: 15px; height: 10px;"></span>			OCHRANNÉ PÁSMA VYSÍLAČE
<span style="border: 1px dashed purple; display: inline-block; width: 15px; height: 10px;"></span>			RADIORELEOVÁ TRASA
<span style="border: 1px dashed green; display: inline-block; width: 15px; height: 10px;"></span>			TRASA DÁLKOVÉHO KABELU
<span style="border: 1px dashed orange; display: inline-block; width: 15px; height: 10px;"></span>			TELEFONNÍ SDĚLOVACÍ KABELY
<span style="border: 1px dashed red; display: inline-block; width: 15px; height: 10px;"></span>			VODOJEM
<span style="border: 1px dashed grey; display: inline-block; width: 15px; height: 10px;"></span>			VOODOVNÍ ROZVODNÁ SÍŤ
<span style="border: 1px dashed blue; display: inline-block; width: 15px; height: 10px;"></span>			VODNÍ ZDROJ
<span style="border: 1px dashed orange; display: inline-block; width: 15px; height: 10px;"></span>			OCHRANNÉ PÁSMA VODNÍHO ZDROJE I. A II. STUPNĚ
<span style="border: 1px dashed yellow; display: inline-block; width: 15px; height: 10px;"></span>			VODNÍ PLOCHY A VODNÍ TOKY
<span style="border: 1px dashed grey; display: inline-block; width: 15px; height: 10px;"></span>			OZNAČENÍ VODOTEČÍ
<span style="border: 1px dashed red; display: inline-block; width: 15px; height: 10px;"></span>			INVESTICE V PŮDĚ - ODVODNĚNÍ
<span style="border: 1px dashed orange; display: inline-block; width: 15px; height: 10px;"></span>			CHRÁNĚNÁ OBLAST PŘIROZENÉ AKUMULACE VOD
<span style="border: 1px dashed yellow; display: inline-block; width: 15px; height: 10px;"></span>			DISTRIBUČNÍ STANICE
<span style="border: 1px dashed grey; display: inline-block; width: 15px; height: 10px;"></span>			KANALIZACE SPLAŠKOVÁ
<span style="border: 1px dashed blue; display: inline-block; width: 15px; height: 10px;"></span>			PLYNOVOD STŘEDNĚTLAKY
<span style="border: 1px dashed purple; display: inline-block; width: 15px; height: 10px;"></span>			PLOCHY VODOHOSPODÁŘSKÉ OCHRANNÉ mokřady, poltřty, atd.


Klad sekci:

Větrná růžice:



Příloha č. 2 OOP 1/2012 - Územní plán OSKAVA

### HLAVNÍ VÝKRES KONCEPCE VEŘ. INFRASTRUKTURY - DOPRAVA, PLYN, ELEKTRO, ZÁS. VODOU, ODVODNĚNÍ ÚZEMÍ

	Zodpovědný projektant:	č. výkresu a sekce:
Mlýčchova 3, 77100 Olomouc kontakt: urbol@seznam.cz		<b>3</b>
Autorský kolektiv:	ing. arch. Božena Šnyrchová, ing. Marieta Vašíňová, ing. Magda Stolmenová, Marek Šnyrch, Hana Týplová, Martin Hartmann, ing. Petr Konečný	měřítko:
Pořizovatel:	Městský úřad Šumperk - Odbor strategického rozvoje, územního plánování a investic	1:5000
Nadřizový orgán:	Krajský úřad Olomouckého kraje - Odbor strategického rozvoje	III/2012