

Strategický rozvojový dokument obce Oskava

na období 2023 - 2028





Obsah

Úvod	4
1 Analytická část	5
1.1 Charakteristika obce	5
Území	5
Historie	7
Obyvatelstvo.....	9
Hospodářství.....	10
Infrastruktura	12
Vybavenost obce	12
Turistika v obci a okolí.....	13
Životní prostředí	14
Správa obce	16
1.2 Východiska pro návrhovou část	18
2 Návrhová část.....	19
2.1 Projektové záměry	19
2.2 Realizace strategie	27
Závěr.....	28



Základní informace o strategii

Název strategie	Strategie rozvoje obce Oskava
Zadavatel strategie	Obec Oskava
Zpracovatel strategie	Chytrá dotace, s.r.o.
Koordinátor strategie	Stanislav Hýbner
Rok zpracování strategie	2023
Schvalovatel strategie	Obec Oskava
Související legislativa	Zákon č. 128/2000 Sb.
Forma schválení strategie	Zastupitelstvem obce
Doba realizace strategie	2023 - 2028
Vznik strategie	Strategie vzniká v závislosti na rozvojových plánech obce Oskava s výhledem až do roku 2028 a souvisí s možnostmi financování jednotlivých aktivit z evropských fondů a národních zdrojů.
Stručný popis strategie	Obec Oskava by chtěla být postupně rostoucí obcí se zrekonstruovanou infrastrukturou, využívající moderní technologie a zajišťující vyžadovanou občanskou vybavenost.

Dokument Program rozvoje obce Oskava je zpracován na základě požadavku zpracování komplexního rozvojového dokumentu pro návrh rozvojových projektů obce. Zpracování dokumentu bylo zahájeno v roce 2022.



Úvod

Strategický rozvojový dokument obce je dokument, který představuje základní osnovu pro rozvoj obce. Rozvojový plán je důležitý pro správné načasování a realizaci všech předpokládaných záměrů. Dává jasný a ucelený přehled plánovaných záměrů v časovém horizontu pěti let tak, aby bylo možné naplánovat finanční zajištění těchto aktivit a případné čerpání dotací. Strategický dokument umožňuje vytvoření harmonogramu akcí, aby nedošlo k překrývání událostí a aby byl sled událostí logický. Plánování vychází z aktuálního demografického, ekonomického, sociálního, kulturního a ekologického stavu území obce. Na základě analýzy jsou identifikovány problémy a příležitosti obce a sestaven plán, který dle priorit představí řešení jednotlivých problémů a rozvoj obce.



1 Analytická část

Analytická část představuje souhrn aktuálních informací o obci a slouží jako podklad pro následné navržení vhodných opatření a cílů k rozvoji obce.

1.1 Charakteristika obce

Území

Obec Oskava (německy Oskau) se nachází v okrese Šumperk, kraj Olomoucký, v údolí stejnojmenné říčky zhruba 25 km od města Šumperk. Rozloha katastrálního území obce je 5947,90 ha. Oskavu tvoří kromě původní obce i místní části: Třemešek, Bedřichov a Mostkov. Žije zde ve 460 domech celkem 1 327 obyvatel. První písemná zmínka o obci pochází z roku 1344. Obcí s rozšířenou působností a pověřeným úřadem je město Šumperk.

Tabulka 1 - Souhrn základních informací o obci Oskava

Název obce	Oskava
Kraj	Olomoucký
Obec s rozšířenou působností	Šumperk
Základních sídelních jednotek	6
Částí obce	4
Katastrálních území	6
Počet obyvatel	1 268 (31. 12. 2021)
Rozloha	59,47 km ²
Nadmořská výška	445 m n. m.
Oficiální web	www.ou-oskava.cz

Obec se nachází v nadmořské výšce 445 m. Obcí protéká řeka Oskava. Katastr obce pokrývají do značné míry lesy a kopce s velkými výškovými rozdíly. To je dáno zejména tím, že velká část území obce leží v CHKO Jeseníky. Nejvyšší bod katastru území se nachází ve výšce 889 m n. m. Lesní pozemky tvoří 78 % území rozlohy obce. Zemědělství je v této podhorské oblasti omezené. Orná půda tvoří pouze 6,6 % území obce. Rozloha jednotlivých druhů pozemků je zobrazena v tabulce č. 2.

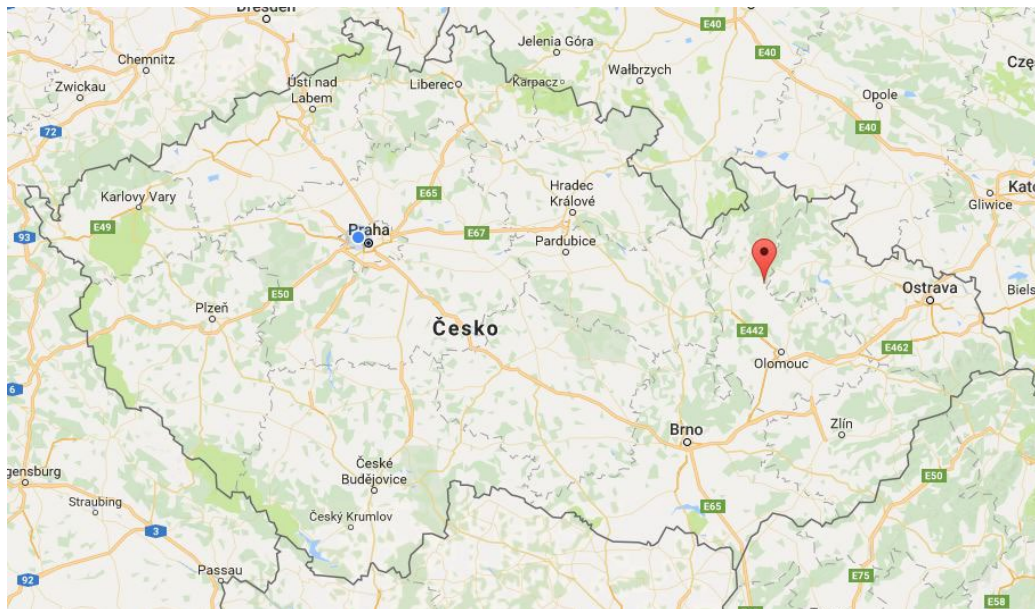


Tabulka 2 - Druhy pozemků (ha) k 31. 12. 2016

Celková výměra	5947,90
Zemědělská půda	1085,21
- Orná půda	395,46
- Chmelnice	-
- Vinice	-
- Zahrada	76,40
- Ovocný sad	-
- Trvalý travní porost (TTP)	613,35
Nezemědělská půda	4862,69
- Lesní pozemek	4638,63
- Vodní plocha	22,01
- Zastavěná plocha a nádvoří	25,52
- Ostatní plocha	176,53

Zdroj: ČSÚ – Vybrané údaje za obec Oskava

Obrázek 1 – Poloha obce v rámci ČR




Zdroj: Google/maps



Historie

Obec Oskava se nazývá podle říčky Oskavy, její jméno je často spojováno se starogermánským označením jasanového lesa (Jesenice = Askaha). Oskava vznikala postupně, takže nelze přesně určit datum založení. První písemná zmínka o obci byla zaznamenána v r. 1344. Výzkum v nedávné době prokázal, že se zde zřejmě již ve 13. století, snad i mnohem dříve v době keltské a velkomoravské, rýžovalo zlato a rozvíjelo železářství.

Obrázek 2 - Vlajka obce



Pečetní znamení Oskavy připomíná původní hornické a hutnické povolání zdejších obyvatel, je na něm zobrazen zkřížený mlátek a kopáč. V současném výtvarném zpracování znaku a praporu obce je původní symbol doplněn modrým děleným štítem, který znázorňuje říčku Oskavu. Zlatý lev připomíná někdejší dlouhodobou příslušnost obce k šumvaldskému panství, jde o upravenou figuru lva z erbu pánů ze Šumvaldu. Dva vyrůstající zlaté smrky symbolizují okolní lesnatou krajinu a lněné květy označují někdejší tkalcovskou tradici, jakož i pozdější rozvinutou textilní výrobu v obci. Návrh praporu vychází z popisovaného znaku, avšak ve zjednodušené podobě.

Po třicetileté válce bylo v Oskavě v roce 1677 celkem 25 usedlíků. Zdejší železářství upadlo a po roce 1724 zaniklo. Na místě hamrů se objevily mlýny, pily a první bělidlo. Většina obyvatel se zabývala domácími přadláctvím a tkalcovstvím. Význam Oskavy vzrostl tak, že zde byla v roce 1778 zřízena lokálie, postaven r. 1803 kostel sv. Floriána a r. 1843 fara. V tomto roce je zde také prvně uváděna škola. Vzniklo zde několik bělidel, úpraven i tkalcoven lněného zboží. Z dalších menších živností je třeba jmenovat dva mlýny, pilu, výrobu dřevěného zboží a také výrobu včelařských potřeb.

Po roce 1945 převzal národní správu nad většími textilními závody a bělidly nár. Podnik Moravolen. Menší závody a živnosti byly zrušeny, zůstala jen výroba včelařských potřeb. Zdejší lesní revír převzal po znárodnění Lesní závod Janovice u Rýmařova.



Roku 1960 byla přiřčleněna k obci osada Bedřichov, založená r. 1620. Název je odvozen od osobního jména (Bedřich) dle majitele janovického panství Wolfganga Friedricha (Bedřich) Hoffmanna. Ten na panství rozšířil železářství, později vznikala textilní manufaktura, ale pokusy o obnovení dolování zlata a stříbra skončily neúspěchem. Doly na železo zanikly roku 1788. Katastr se rozkládá v nadmořské výšce 450 m a je ohraničen na západě Dlouhým potokem, na východě tekl Zlatý potok a na severu dosahoval přes prameny Rabštejnského potoka téměř k rašeliníšti Skřítek. Na Rabštejnském kopci leží zřícenina hradu Rabštejna, kdysi střediska rozsáhlého panství.

V témže roce přiřčleněn k obci Mostkov, název získal zřejmě podle místa s mostkem, čemuž odpovídá i poloha této lokality. První písemná zmínka se vztahuje k roku 1344, kdy ves příslušela k hradu Úsov. Jednalo se převážně o zemědělskou obec. Leží v nadmořské výšce kolem 320 m, západně od údolí horního toku říčky Oskavy.

Součástí obce byl rovněž Mladoňov, české jméno se vyvinulo z původní formy Mladoňovice a je odvozeno od osobního jména Mladoň ve významu „ves lidí Mladoňových.“ V písemných pramenech se ves objevuje poprvé v roce 1351. Po celou dobu vrchnostenského zřízení byl Mladoňov součástí úsovského panství. V okolí se těžila železná ruda, dále se hospodařilo v oblasti zemědělství. Střední nadmořská výška obce je 535 m a je rozložena po obou stranách silnice z Libiny, která se na severním okraji Mladoňova rozděluje do Nového Malína a do Třemešku. Od 1. 3. 2003 byla obec odloučena od Oskavy a v současné době je přiřčleněna k obci Nový Malín.

Od roku 1960 je Třemešek součástí Oskavy. Jméno vesnice je zdvojnásobeno od slova střemcha a do němčiny bylo přejato v hybridní podobě Tschimischl. Vesnice se poprvé připomíná v roce 1371. Byla součástí panství Úsov. Ves má střední nadmořskou výšku 494 m a táhne se podél silnice z Oskavy do Mladoňova. Katastr je z větší části zalesněn a zvedá se do kopců Hraběšické hornatiny.

Dále obec Oskava zahrnuje katastrální území Václavov a Nemrlov, ale jako obce ztratily samosprávný statut.



Obyvatelstvo

Na konci roku 2019 žilo v obci Oskava 1264 trvale hlášených obyvatel; z toho bylo 644 mužů a 620 žen.

Zdroj: ČSÚ – Databáze demografických údajů za obce ČR

Z tabulky č. 3 je patrné, že je v obci Oskava více mužů jak žen. Ve věkové kategorii 65 a více je více žen. Podíl dětí do 14 let na celkovém počtu obyvatel je jen 12,2 %, což je v porovnání s celorepublikovým průměrem o 3,4 % méně. Obyvatelstvo nad 65 let věku tvoří 22 % z celkového počtu obyvatel. Tento stav je o 3,2 % vyšší než celorepublikový poměr, který je 18,8 %. Celkový průměrný věk občanů obce je 44,6 let. Počet osob starších 65 let převýšil počet dětí do 14 let v roce 2009. Od tohoto roku počet osob starších 65 let narůstá, zatímco počet dětí stále klesá. Věkové rozložení obyvatel v roce 2019 zobrazuje následující Tab.č.3.

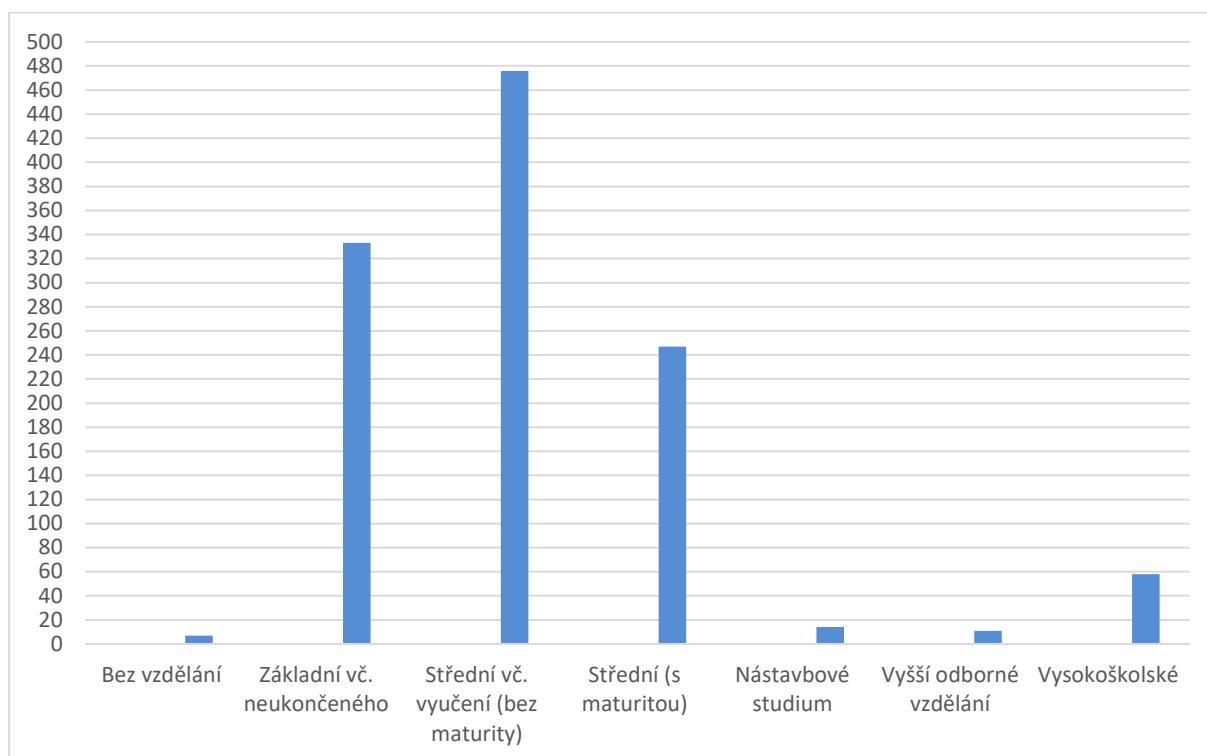
Tabulka 3 - Věkové rozložení obyvatelstva obce k 31. 12. 2019

		Celkem	Muži	Ženy
Počet obyvatel		1264	644	620
V tom ve věku (let)	0-14	154	78	76
	15-64	800	436	364
	65 a více	310	130	180

Zdroj: ČSÚ – Vybrané údaje za obec Oskava



Graf 1 - Dosažené vzdělání obyvatel obce Oskava 2011



Zdroj: ČSÚ – Sčítání lidu, domů a bytů 2011

Graf č. 3 názorně zobrazuje dosažené vzdělání mezi obyvateli. Nejčastějším dotaženým vzděláním obyvatel obce je vzdělání střední bez maturity. Tohoto vzdělání dosáhlo 34,4 % obyvatel. Pouze základní vzdělání má 24 % obyvatel a středního vzdělání s maturitou dosáhlo 17,8 % obyvatel. Vysokoškolské vzdělání má 4,2 % obyvatel.

Hospodářství

Na území obce bylo k 31. 12. 2019 evidováno celkem 156 aktivních firem. Z toho bylo 50 v kategorii zemědělství, lesnictví, rybářství. Další početnou skupinou jsou obory průmyslu a stavebnictví.

Tabulka 4 - Podnikatelské subjekty podle právní formy k 31. 12. 2019

	Registrované firmy	Firmy se zjištěnou aktivitou
Celkem	331	156
Fyzické osoby	294	138
Právnícké osoby	37	18

Zdroj: ČSÚ – Vybrané údaje za obec Oskava



Významnější firmy působící na území obce Oskava:

- **A + E Auto-Elektro** – autoelektrikářské práce, opravy startérů a alternátorů
- **Hotel Václavov** - Hotel Václavov leží v nadmořské výšce cca 700 m. Nachází se v přírodní rezervaci na úpatí Hrubého Jeseníku. Kapacita ubytování je 220 lůžek.
- **Krystal Oskava** – rekreační středisko pro rodinnou rekreaci, školní výlety, tábory a školy v přírodě.
- **Obchodní a stavební činnost Karel Čapka** – Firma nabízí služby jako je zednictví, obkladačství, topenářství, elektroinstalace apod.
- **PAINTBALL-MOSTKOV** – Hřiště pro hru paintball. Paintballový areál je umístěný v přirozeném prostředí, na kopci místně známém jako Písečňák.
- **Rekreační areál Třemešek** nabízí lyžařské výcviky, školy v přírodě, letní tábory apod.
- **Rekreační chata Rabštejn** nabízí ubytování v horské chatě.
- **Restaurace "RABŠTÝN"** nabízí i možnost ubytování přímo v Oskavě.
- **Tesařství Josef Repán**
- **Zednické práce firma KUDELA Zdeněk** – rekonstrukce domů a bytů, domy na klíč, zednické a sádrokartonářské práce.
- Salón krásy nabízí služby kadeřnictví, kosmetika a manikúra.

V obci se nachází pošta, tři prodejny potravin, knihovna, 3 hřbitovy, kostel, sportovní hřiště a kompostárna. Kompostárna zajišťuje kompostování biologicky rozložitelného odpadu (listí, tráva, větve apod.) pro občany obce. Tento odpad mohou občané do kompostárny donášet od března do listopadu ve stanovené provozní době. Dále v obci nalezneme GDF v Mostkově, prodejnu masa, výrobu knedlíků, autodopravu a autoopravu.

Vzhledem k nedostupnosti některých služeb, zejména zaměstnání a středních škol je nutné, aby někteří občané za těmito službami dojížděli. V tabulce č. 5 je uveden základní přehled počtu osob, které musejí dojíždět za prací nebo do školy. Nejvíce obyvatelé dojíždějí do města Šumperk, Uničov a Rýmařov.



Tabulka 5 - Vyjíždějící do zaměstnání a škol

Vyjíždějící celkem		509
Vyjíždějící do zaměstnání		317
z toho:	v rámci obce	136
	do jiné obce okresu	84
	do jiného okresu kraje	72
	do jiného kraje	24
	do zahraničí	1
Vyjíždějící do škol		192
z toho	v rámci obce	88
	mimo obec	104

Zdroj: ČSÚ

Infrastruktura

Obec Oskava leží na silnici III. třídy číslo 37010. V části centrální obce Oskava a místní části Mostkov jsou nově vybudovány inženýrské sítě - vodovod, kanalizace a plynofikace. V místních částech Třemešek, Bedřichov a ve výše položené části obce Oskava tato infrastruktura vybudována dosud nebyla. V současné době je třeba se zaměřit na rozšíření zeleně, chodníků, parčíků a veřejného prostranství. Obec má vytvořeny podmínky pro výstavbu rodinných domků. Dopravní obslužnost obce je zajišťována autobusy.

Obec má vlastní webové stránky www.ou-oskava.cz, které jsou pravidelně aktualizovány a přináší nejen důležité informace o obci, ale také o kulturních akcích apod. Obec má vypracovaný územní plán. Obec má nový bezdrátový obecní rozhlas, který byl vybudovaný zejména za účelem předání včasného varování občanům před povodněmi.

Vybavenost obce

V obci se nachází mateřská škola, základní škola s prvním i druhým stupněm a zdravotní středisko, kde je možné nalézt praktického lékaře pro dospělé a praktického zubního lékaře. Nejbližší vysoká škola je v Olomouci.



Organizace zřizované obcí

- Základní a mateřská škola Oskava
- Místní knihovna
- Jednotka sboru dobrovolných hasičů Oskava

Dle výsledků Sčítání lidu, domů a bytů 2011 se v obci Oskava nachází 499 obydlých bytů z toho 358 v rodinných domech. Nejčastějším způsobem vytápění v bytech je ústřední kotel v domě na pevná paliva (214 bytů) a na druhém místě kotel na plyn (147 bytů). V případě využití kamen (75 bytů) je nejčastějším zdrojem energie dřevo (33 bytů) a elektřina (33 bytů).

V obci se nenachází žádné centrum sociální péče. Domov pro seniory a domov se zvláštním režimem se nachází v obci Libina, Sobotín a Šumperk. V obci Petrov nad Desnou naleznou občané Domov na půl cesty. Denní stacionář se nachází v obci Vikýřovice. Další sociální služby jako např. chráněné bydlení, azylový dům, sociální poradnu apod. naleznou občané v Šumperku.

V letním období je v obci možnost rybolovu na místní nádrži v Mostkově, sportovní vyžití, fotbalové hřiště, sauna i krytý bazén. Obec protínají cyklotrasy, turistické stezky a pěšiny.

V obci působí tyto spolky: Myslivecké sdružení Mostkov, Myslivecké sdružení Oskava, SDH Mostkov, SDH Nemrlov, TJ Jiskra Oskava, Český svaz včelařů ZO Oskava, Klub seniorů Oskava, Klub osadníků Třemešek u Oskavy.

Turistika v obci a okolí

Hrad Rabštejn byl založen koncem 13. století, první písemná zpráva pochází z roku 1318. Další písemnou zmínku máme až z roku 1398, kdy markrabě Jošt zastavil Pročkovi z Kunštátu a Bouzova rabštejnské zboží. Od 15. století často střídal zástavní majitele, v sedmdesátých letech 15. století jej drželi Tunklové z Brníčka. Počátkem 16. století jej získali Žerotínové a sídlo panství přenesli do Janovic. Vzhledem k jeho poloze nebyl hrad užívaný a v roce 1535 je uváděn jako pustý. Za třicetileté války Rabštejn dobyli roku 1645 Švédové, ale již následujícího roku jej obsadili zase císařští, aby byl jejich oporou na severní Moravě až do konce války. Ještě koncem 17. století byl hrad opravován jako možná záštita proti tureckému nebezpečí, ale po porážce Turků u Vídně roku 1683 byl opuštěn a změnil se ve zříceninu.

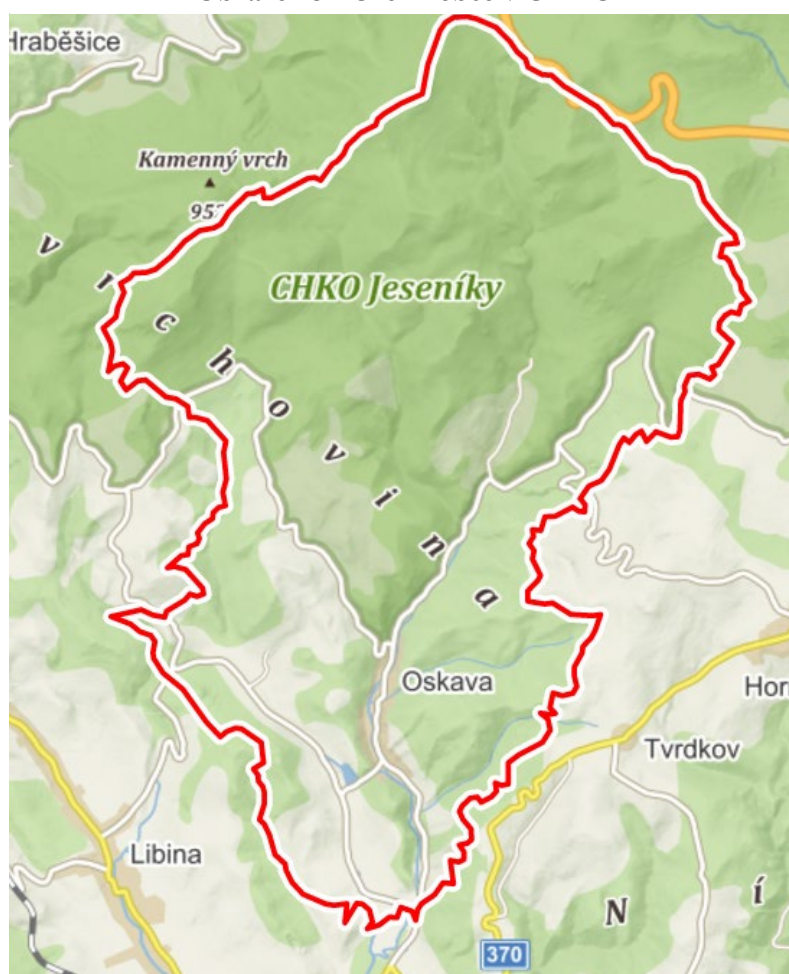


V dnešní době slouží Rabštejn k turistickým výšlapům s rozhledem po širokém okolí Jeseníků, na druhé straně po rozlehlé krajině Hané. Rovněž jsou zde cvičné skály pro horolezce s různými trasami obtížnosti. Vrchol dosahuje 863 m.n.m. Na louce pod hradem je v provozu chata s možností ubytování a stravy, prostor vhodný ke stanování a ohniště k opékání. V zimním období možnost lyžařského běžeckého vyžití směrem na Skřítek a dále po hřebenech Jeseníků. Na Rabštejn vedou vyznačené turistické stezky i z místní části Bedřichov a cyklotrasy až z Olomouce.

Další pozvánkou k turistické vycházce jsou nedaleké Rešovské vodopády, pěší trasa je vyznačena turistickými značkami. V sezonním období možnost rybolovu na místní vodní nádrži v Mostkově. V katastru obce jsou vybudovány 2 dětské letní tábory, Rekreační středisko Třemešek s venkovním koupalištěm a posezením a k rekreaci hotel Václavov s bazénem, saunou a barem.

Životní prostředí

Obrázek 3 - Území obce v CHKO



Zdroj: Mapy.cz



Na obrázku č. 3 je vidět, že velká část území obce leží v CHKO Jeseníky. CHKO Jeseníky je jedna z největších chráněných krajinných oblastí v ČR. Nachází se v pohoří Hrubý Jeseník a vyhlášena byla v 1969.

V okolí hradu Rabštejn se nachází stejnojmenná přírodní rezervace Rabštejn. Tato přírodní rezervace se rozkládá na území o rozloze 20,8 ha v nadmořské výšce 620 – 803 m. Centrum rezervace tvoří oválný vrchol s množstvím izolovaných skal a skalních hradeb, které dosahují výšky 30 – 40 metrů. Území je významnou ukázkou zachovalého lesa nižších horských poloh s téměř přirozenou skladbou dřevin. Převládá buk lesní, na sutích je hojný javor klen a jasan ztepilý, po okrajích smrk ztepilý. Dříve hojná a typická jedle bělokorá je dnes na ústupu. V podrostu můžeme objevit mnoho vzácných rostlin. V rezervaci hnízdí krkavec velký a v blízkém okolí výr velký a čáp černý. Lokalita je zařazena do soustavy chráněných území evropského významu Natura 2000.

Již mimo CHKO Jeseníky se východně od obce nachází přírodní park Sovinecko. PP Sovinecko je evropsky významná lokalita s hlubokými žleby kolem potoků, se suťovými lesy a bučinami, s vzácným jasoněm dymnivkovým, ale i plchy lesními, které tu zkoumají mladí přírodovědci z olomoucké univerzity.

Díky velké části území v chráněném území může mít obec problém při rozšiřování svého území pro nové parcely a při vydávání stavebního povolení. Důležité je také dbát na ochranu životního prostředí a udržitelný rozvoj obce.

Vhledem k rozložení obce podél toku řeky Oskava, je obec velmi ohrožena případnými záplavami. Řeka Oskava a její přítoky se při silných deštích snadno rozvodní, díky vodě, která stéká z okolních kopců.



Správa obce

Tabulka 6 - Zastupitelstvo obce Oskava

Starosta	Ing. Stanislav Hýbner
Místostarosta	Ing. Robert Pik
Zastupitel, radní	Ing. Jan Kodeš
Zastupitel, radní	Mgr. Jana Gajdošová
Zastupitel, radní	Ing. Vladislav Navrátil, MBA
Zastupitel, předseda kontrolního výboru	Bc. Martina Pluskalová
Zastupitel, předseda finančního výboru	Radek Pořízek
Zastupitel	Lenka Janků
Zastupitel	Jakub Drew
Zastupitel	Veronika Nová
Zastupitel	Vlasta Kučerová
Zastupitel	Marek Benda
Zastupitel	Rudolf Bajaník
Zastupitel	Josef Repáň
Zastupitel	Lukáš Miho

Zdroj: www.ou-oskava.cz



Rozpočet

V roce 2022 byly daňové příjmy obce 29 286 707,38 Kč.

V roce 2022 byly nedaňové příjmy Obce celkem 3 584 584,36 Kč.

V roce 2022 byly kapitálové příjmy Obce celkem 31 910,00 Kč.

V roce 2022 byly přijaté dotace Obce celkem ve výši 3 886 470,53 Kč.

Dohromady příjmy obce, tedy byly celkem **36 789 672,27** Kč.

V roce 2022 byly výdaje obce celkem 26 939 893,25 Kč.

Rozpočet byl v roce 2022 přebytkový **36 789 672,27 - 26 939 893,25 = 9 849 779,02** Kč

Od roku 2001 je obec zařazena do oblasti mikroregionu Uničovsko a společně s těmito obcemi se snaží řešit problematiku regionu a společně přispět k rozvoji oblasti.

Obec dále patří do místní akční skupiny Šumperský venkov. MAS Šumperský venkov je zapsaný spolek, který spojuje lidi, obce, firmy a neziskové organizace obcí šumperského venkova, s cílem rozvíjet své území. MAS Šumperský venkov byla založena v roce 2006 a nyní ji tvoří celkem 16 obcí, s více než 26 tisíci obyvatel. Díky tomuto spolku může obec Oskava čerpat také různé dotace.



1.2 Východiska pro návrhovou část

V analytické části dokumentu byl podrobně rozebrán aktuální stav obce. Ze zjištěných údajů vyplynulo co je pro obec důležité, jaké jsou její silné stránky, jaké má příležitosti pro další rozvoj a jaké problémy je nutné řešit. Tyto zjištěné informace jsou přehledně uspořádány do následující tabulky. Ze zjištěných příležitostí a problémů poté vychází plán aktivit, které chce obec s různou prioritou realizovat.

Silné stránky	Slabé stránky
Významné přírodní hodnoty v okolí obce; CHKO Jeseníky a další chráněná místa.	Stárnutí obyvatel.
Zachovalý přírodní ráz krajiny, velký podíl lesů a TTP.	Ubývání obyvatel.
Přebytkový rozpočet.	Málo dětí.
Obec není zadlužená.	Riziko povodní.
Mateřská školka a základní škola v obci.	V částech obce chybí infrastruktura – vodovod, kanalizace, obchod.
Lékařská péče v obci.	Ve všech částech obce není dostatečný signál pro mobilní telefony a internet.
Dobré dopravní spojení veřejnou hromadnou dopravou.	
Hotový územní plán.	
Turistický ruch.	
Kanalizace, vodovod, plynofikace.	
Hodně firem – příležitost zaměstnání.	
Služby pro občany (knihovna, kadeřnictví, autoservis, lékař, zubař, samoobsluha apod.).	
Příležitosti	Hrozby
Lepší využití potenciálu cestovního ruchu.	Pokles zájmu obyvatel o společenské dění, kulturu a sport v obcích.
Výstavba nových rodinných a bytových domů.	Nezájem lidí o stěhování se do obce, odliv obyvatel.
Vzdělávání obyvatel v oblasti ekologického způsobu života a posilování pocitu sounáležitosti s územím a odpovědnosti za jeho stav.	Snižování počtu návštěvníků, pokles jejich koupěschopnosti a jejich přesun do atraktivnějších regionů.
Zvyšující se zájem domácích návštěvníků o dovolenou v České republice.	
Prostředky z různých fondů EU a státního rozpočtu.	
Zvyšování bezpečnosti opravou a vybudováním chodníků, cest pro pěší, cyklostezek a opravou místních komunikací.	



2 Návrhová část

V této části dokumentu jsou specifikovány všechny projektové záměry obce vyplývající z potřeb zjištěných v analytické části dokumentu.

Vize

Obec Oskava bude do roku 2025 rostoucí obcí se zrekonstruovanou infrastrukturou, využívající moderní technologie a zajišťující vyžadovanou občanskou vybavenost.

Mise

Obec Oskava je základní jednotkou územní samosprávy. Obec rozvíjí své území ve veřejném zájmu ke spokojenosti svých občanů. Časové rozmezí: 2023 – 2028.

Cíle

Zvyšování kvality životního prostředí v obci a ochrana přírody.

2.1 Projektové záměry

Projektové záměry jsou specifikovány v jednotlivých tabulkách níže.

1.) Projektový záměr – revitalizace centra obce	
▪ Rekonstrukce místních komunikací a zpevněných ploch v centru (Jednota)	
Lokalizace	Oskava
Odhad nákladů	9 000 000,- Kč
Možné zdroje financování	MMR
Období realizace	2024 - 2025
Priorita	Vysoká
Fáze projektu	Vyhotoven projekt, žádost o dotaci



2.) Projektový záměr – Revitalizace sídliště horní paneláky	
▪ Rekonstrukce veřejného prostranství horní paneláky – rekonstrukce chodníků, cest a revitalizace zeleně	
Lokalizace	Oskava
Odhad nákladů	12 000 000,- Kč
Možné zdroje financování	MMR, SFŽP, vlastní rozpočet
Období realizace	2024 - 2025
Priorita	Vysoká
Fáze projektu	Projektová dokumentace, žádost o dotaci

3.) Projektový záměr – Zdravotní středisko	
▪ Rekonstrukce objektu zdravotního střediska	
Lokalizace	Oskava
Odhad nákladů	8 000 000,- Kč
Možné zdroje financování	OPŽP, OL Kraj
Období realizace	2026
Priorita	Vysoká
Fáze projektu	Vyhotoven projekt

4.) Projektový záměr – turistická trasa Mostkov – Václavov - Třemešek	
▪ Vybudování turistické stezky Mostkov – Václavov - Třemešek	
Lokalizace	Mostkov – Václavov - Třemešek
Odhad nákladů	7 000 000,- Kč
Možné zdroje financování	Vlastní rozpočet, dotace MAS, IROP
Období realizace	2028
Priorita	Nízká
Fáze projektu	Projektová dokumentace pro stavební povolení



5.) Projektový záměr – Územní plán	
▪ Aktualizace územního plánu obce	
Lokalizace	Oskava
Odhad nákladů	600 000,- Kč
Možné zdroje financování	Kraj, vlastní rozpočet
Období realizace	2023 - 2024
Priorita	Vysoká
Fáze projektu	Projektový záměr

6.) Projektový záměr – opravy MŠ	
▪ Rekonstrukce MŠ – podlahy, omítky, elektrika, voda, odpady	
Lokalizace	Oskava
Odhad nákladů	5 000 000,- Kč
Možné zdroje financování	OPŽP, MMR, OL kraj
Období realizace	2027
Priorita	Vysoká
Fáze projektu	Záměr

7.) Projektový záměr – dostavba kanalizace	
▪ Dostavba kanalizace v horní části Oskavy od Třem kříž. směr Bedřichov.	
Lokalizace	Oskava
Odhad nákladů	15 000 000,- Kč
Možné zdroje financování	OPŽP, MMR, OL kraj
Období realizace	2025 - 2027
Priorita	Vysoká
Fáze projektu	Projektování



8.) Projektový záměr – hřiště Mostkov zázemí	
▪ Vybudování zázemí pro herní a spolkovou činnost na hřišti Mostkov	
Lokalizace	Oskava
Odhad nákladů	2 000 000,- Kč
Možné zdroje financování	OPŽP, MMR, OL kraj
Období realizace	2023 - 2027
Priorita	Vysoká
Fáze projektu	Realizace

9.) Projektový záměr – havarijní oprava kanalizace	
▪ Havarijní oprava kanalizace dle monitoringu	
Lokalizace	Oskava
Odhad nákladů	20 000 000,- Kč
Možné zdroje financování	OPŽP, MMR, OL kraj
Období realizace	2023 - 2030
Priorita	Vysoká
Fáze projektu	Zahájeny postupné opravy

10.) Projektový záměr – Hřiště malých osadníků Třemešek	
▪ Vybudování dětského hřiště	
Lokalizace	Oskava
Odhad nákladů	100 000,- Kč
Možné zdroje financování	MMR, OL kraj, SZIF, jiné
Období realizace	2023 - 2024
Priorita	Nízká
Fáze projektu	Projekt



12.) Projektový záměr – Demolice kina	
▪ Demolice kina	
Lokalizace	Oskava
Odhad nákladů	7 000 000,- Kč
Možné zdroje financování	MMR, OL kraj, SZIF, jiné
Období realizace	2023 - 2028
Priorita	Vysoká
Fáze projektu	Projekt, povolení

13.) Projektový záměr – Výstavba bytového domu	
▪ Vybudování bytového domu pro matky s dětmi	
Lokalizace	Oskava
Odhad nákladů	50 000 000,- Kč
Možné zdroje financování	MMR, OL kraj, SZIF, jiné
Období realizace	2024 - 2028
Priorita	Vysoká
Fáze projektu	Projektování

14.) Proj. záměr – Oprava hrází a odbahnění přehrady Mostkov	
▪ odbahnění rybníku a oprava hrází	
Lokalizace	Oskava
Odhad nákladů	10 000 000,- Kč
Možné zdroje financování	MMR, OL kraj, SZIF, jiné
Období realizace	2025 - 2028
Priorita	Nízká
Fáze projektu	Plánování



15.) Projektový záměr – Oprava uličky Repáň, Grepl	
▪ Oprava prašného povrchu - asfaltování	
Lokalizace	Oskava
Odhad nákladů	2 000 000,- Kč
Možné zdroje financování	MMR, OL kraj, SZIF, jiné
Období realizace	2025 - 2028
Priorita	Vysoká
Fáze projektu	Vyhotoven projekt

16.) Projektový záměr – oprava místní komunikace okolo kina	
▪ Oprava prašného povrchu - asfaltování	
Lokalizace	Oskava
Odhad nákladů	9 000 000,- Kč
Možné zdroje financování	MMR
Období realizace	2027- 2028
Priorita	Vysoká
Fáze projektu	Projektování

17.) Projektový záměr – venkovní učebna ZŠ a úprava okolí	
▪ Vybudování nové venkovní učebny a úprava školní zahrady	
Lokalizace	Oskava
Odhad nákladů	4 000 000,- Kč
Možné zdroje financování	MMR, OL kraj, SZIF, jiné
Období realizace	2024 - 2025
Priorita	Vysoká
Fáze projektu	Projekt, povolení



18.) Projektový záměr – Revitalizace vodních zdrojů obce	
▪ Asanace nefunkčních vrtů a revitalizace zářezů tří studny	
Lokalizace	Oskava
Odhad nákladů	5 000 000,- Kč
Možné zdroje financování	MMR, OL kraj, SZIF, jiné
Období realizace	2026 - 2028
Priorita	Střední
Fáze projektu	Plánování

19.) Projektový záměr – nákup požární stříkačky	
▪ Pořízení nového zásahového hasičské cisternového vozu	
Lokalizace	Oskava
Odhad nákladů	4 000 000,- Kč
Možné zdroje financování	MMR, OL kraj, SZIF, jiné
Období realizace	2026 - 2028
Priorita	Vysoká
Fáze projektu	Žádost o dotaci

20.) Projektový záměr – Oprava starých zastávek a pořízení nových	
▪ Oprava původních zastávek a pořízení nových zastávek v místech kde chybí	
Lokalizace	Oskava
Odhad nákladů	1 500 000,- Kč
Možné zdroje financování	MMR, OL kraj, SZIF, jiné
Období realizace	2026 - 2028
Priorita	Střední
Fáze projektu	Architektonický návrh, rozpočet



21.) Projektový záměr – Chodníky Oskava	
▪ Vybudování chodníků pro bezpečný pohyb okolo komunikace III tř. v Oskavě	
Lokalizace	Oskava
Odhad nákladů	10 000 000,- Kč
Možné zdroje financování	MMR, OL kraj, SZIF, jiné
Období realizace	2025 - 2026
Priorita	Střední
Fáze projektu	Plánování

22.) Projektový záměr – dětské hřiště u KD	
▪ Instalace herních prvků pro děti u KD Oskava	
Lokalizace	Oskava
Odhad nákladů	2 000 000,- Kč
Možné zdroje financování	MMR, OL kraj, SZIF, jiné
Období realizace	2024 - 2028
Priorita	Střední
Fáze projektu	Plánování



2.2 Realizace strategie

Pro úspěšnou realizaci rozvojové strategie je důležité se do budoucna zaměřit především na efektivní spolupráci jednotlivých aktérů, a to konkrétně obce, spolků, občanů i subjektů vně obce. Na základě tohoto strategického rozvojového dokumentu (programu rozvoje obce) bude obec Oskava postupně realizovat všechny prakticky a finančně realizovatelné záměry, a to se zohledněním určených priorit k jednotlivým záměrům.

Před realizací budou jednotlivé projekty konkretizovány, ať už z hlediska projekčního, vyžaduje-li to daný záměr, tak z hlediska finančního a časového.

Monitoring plnění rozvojové strategie a aktualizace Programu rozvoje obce

Zajišťování naplňování rozvojové strategie bude mít na starosti zastupitelstvo obce v čele se starostou. Zastupitelstvo obce, případně rada obce, koordinuje všechny činnosti spojené s administrativní podstatou činností spojenou s naplňováním a aktualizací programu. Zodpovídá za dodržení harmonogramu a vyhodnocování. Zodpovídá za zpřístupnění dokumentů a vypořádání připomínek a podnětů, které se v průběhu platnosti programu vyskytnou. Zodpovídá za přípravu zpráv a dalších podkladů v návaznosti na využití programu. Podílí se na zajištění dodržování harmonogramu a přípravě podkladů pro vyhodnocování.

Plnění strategie bude kontrolováno průběžně, bude vyhodnoceno, do jaké míry byly naplánované záměry skutečně realizovány či z jakých důvodů případně realizovány být nemohly. Současně budou případně přehodnoceny jednotlivé záměry z hlediska možnosti a potřeby jejich realizace. Přehodnocení mohou předcházet doplňující dotazníková šetření, které zaktualizují názor veřejnosti na jednotlivé aspekty života v obci a vyhodnotí dosavadní plnění strategie a budou sloužit jako zpětná vazba pro vyhodnocení, zda se řešené aspekty života v obci zlepšily či nikoli.

Zpřístupnění dokumentu

Strategický rozvojový dokument bude k nahlédnutí v listinné podobě na obecním úřadě.



Závěr

Tyto záměry obce by měli přispět zejména ke zlepšení zázemí pro život občanů v obci a místních částech a zlepšení celkového vzhledu obce. K financování těchto aktivit budou využity vedle vlastních zdrojů také zdroje z evropských a národních fondů.

Realizací naplánovaných záměrů dojde k zvýšení životní úrovně v obci. Díky tomu se může zvýšit zájem o bydlení a podnikání v obci.

Z dlouhodobého hlediska je záměrem obce především vytvoření dobrých životních podmínek, zvrácení demografického vývoje a udržitelný rozvoj.